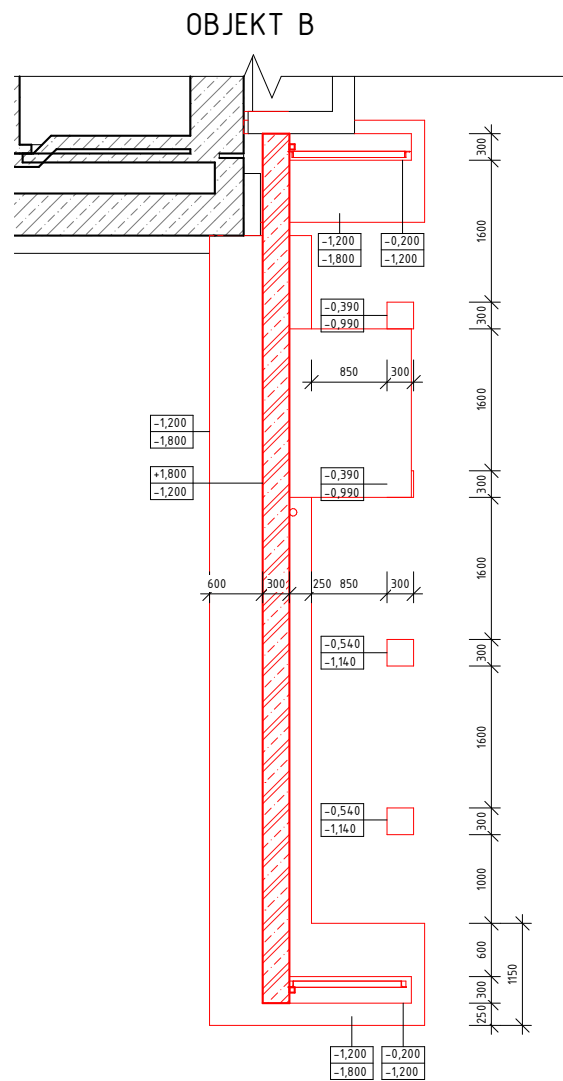
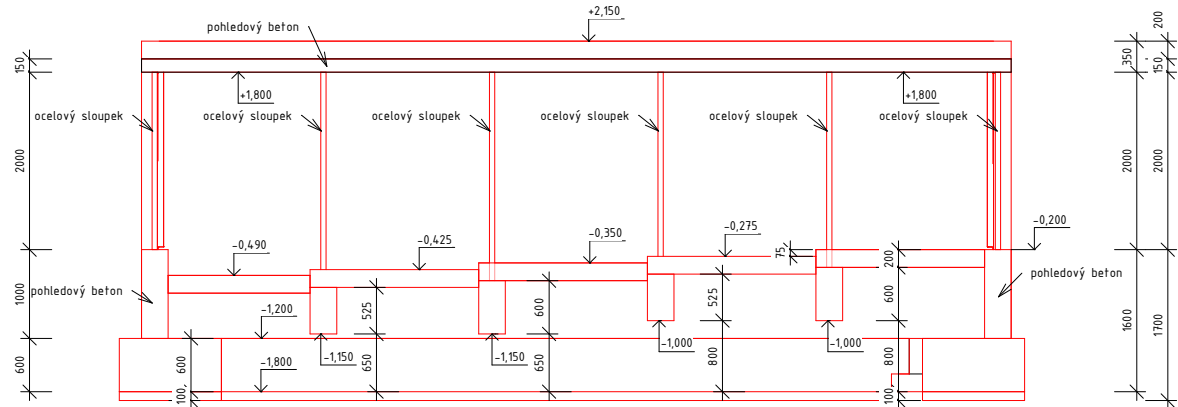


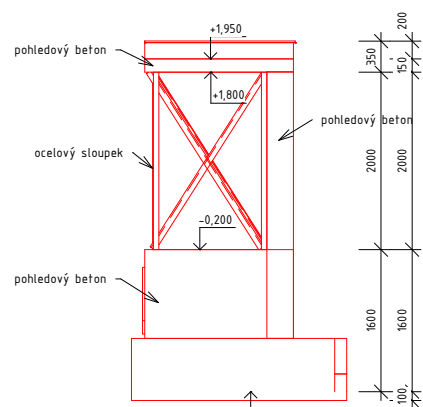
PŮDORYS - NOVÝ STAV, 1:50



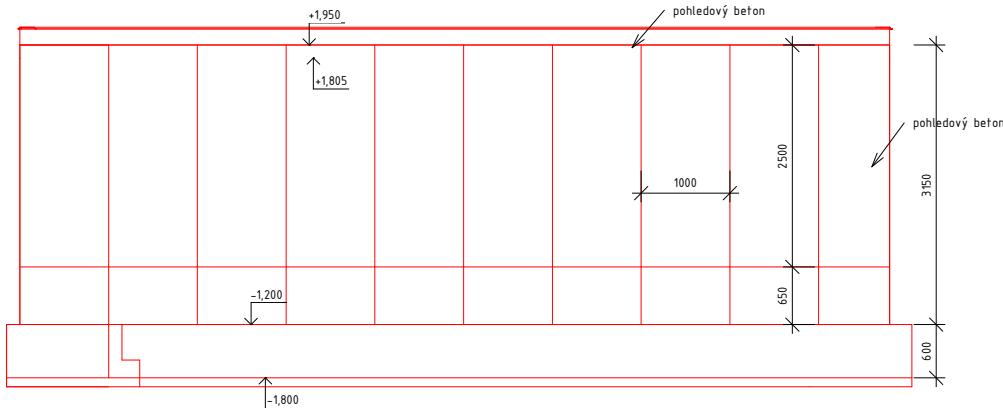
POHLED JIHOZÁPADNÍ - NOVÝ STAV, 1:50



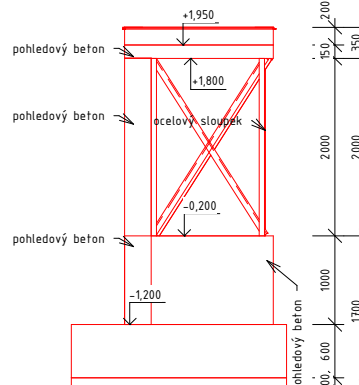
POHLED JIHOVÝCHODNÍ - NOVÝ STAV, 1:50



POHLED SEVEROVÝCHODNÍ - NOVÝ STAV, 1:50

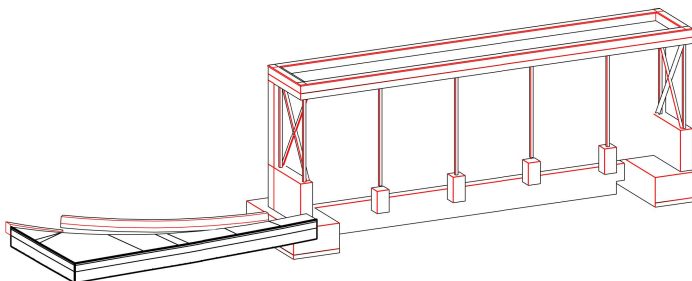


POHLED SEVEROZÁPADNÍ - NOVÝ STAV, 1:50



VÝZTUŽ Ø 500B, KARI  
BETON NADZEMNÍ ČÁSTI C30/37, XC4, XD3, XF4  
BETON ZÁKLADOVÝCH KČÍ C20/25  
KRYTÍ HORNÍ OKRAJ c=55mm  
KRYTÍ DOLNÍ OKRAJ c=40mm

AXONOMETRIE



± 0,000=334,2 m.n.m

Orientační schéma:		Razisko oprávněné osoby:	
Podpis:		Datum:	
Revize:	Datum:	Popis:	Kontroloval:
-	-	-	-
Stavebník/Investor:		Správa železnic, státní organizace	
Adresa:		Diálská 1003/7, 110 00 Praha 1	
Zástupce investora:		Stavební správa východ	
Adresa:		Nerudova 1, 779 00 Olomouc	
Zhotovitel stavby:		Společnost Kopřivnice ON	
Adresa:		Suderova 2024/8, 709 00 Ostrava	
Kontakt:		T: 728600747 E: info@jmyerservice.cz	
Zhotovitel objektu:		brucknerprojekt s.r.o.	
Adresa:		IČO: 28637908 Horní 1334/31, 742 21 Kopřivnice	
Kontakt:		T: [+420 777 270 731] E: tomas@brucknerprojekt.cz	
Hlavní projektant (HPP):		Specialista:	Odpovědný projektant:
Ing.Jana Marková		Ing.Tomáš Brückner	Ing.Tomáš Brückner
			Zpracoval:
			Ing.Martin Mičák
Název stavby/akce:		Kopřivnice ON - rekonstrukce části výpravní budovy	
Název části:		D.2.2. POZEMNÍ STAVEBNÍ OBJEKTY	
Název objektu:		SO 01 Výpravní budova Kopřivnice	
Název přílohy:		OPĚRNÁ ŽEĎ OPĚŘI, VÝKRES TVARŮ	
Kraj:		Katastrální území:	TUDU:
Moravskoslezský		Kopřivnice (599565)	2171F1
Stupeň dokumentace:		Datum zpracování:	Formát:
DSP+PDPS		08/2023	5xA4
Měřítko:		1:50	
Číslo přílohy: 702.1			
Paré:			
Stupeň dokumentace: DSP+PDPS			
Datum zpracování: 08/2023			
Formát: 5xA4			
Měřítko: 1:50			
Číslo přílohy: 702.1			
Paré:			